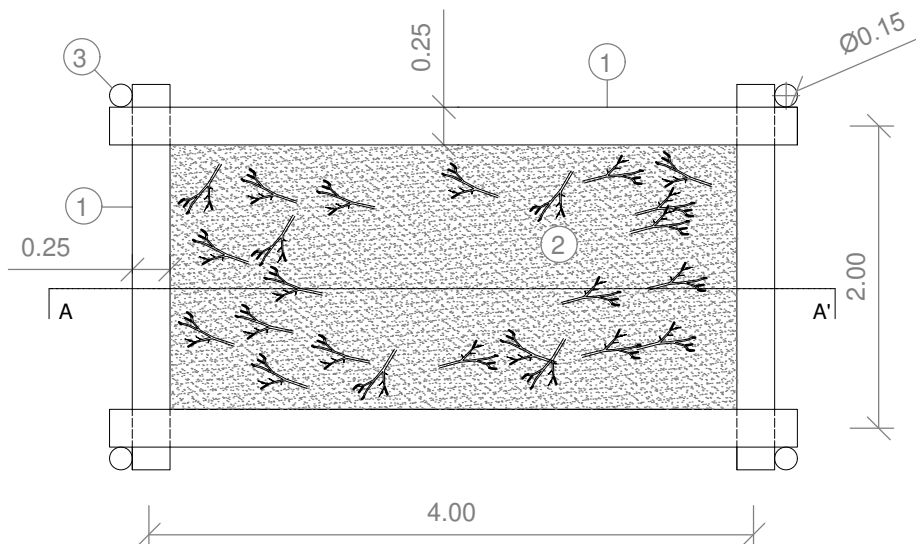
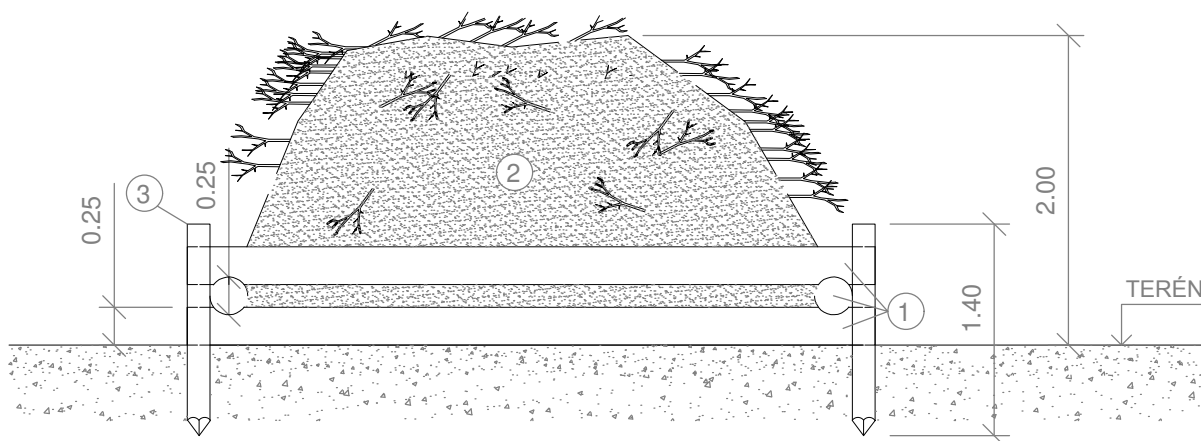


SCHÉMA PLAZNÍKU

PŮDORYS





ŘEZ A-A'



LEGENDA

- 1 - DŘEVĚNÁ KULATINA PRŮM. 20 - 25 cm, SPOJENÁ ÚPLNÝM ROVNÝM NEBO ČÁSTEČNĚ ROVNÝM PŘEPLÁTOVÁNÍM
 2 - VĚTVE (KLEST) O PRŮM. DO 10 cm A DÉLCE DO 4 m, UROVNANÉ DO VÝŠKY CCA 2 - 3 m
 A NÁSLEDNĚ PŘITÍŽENÉ ORNICÍ V OBJEMU CCA 0,25 m³/m².
 3 - ZAJIŠŤOVACÍ DŘEVĚNÉ KOLÍKY PRŮM. 15 cm, DL. 1,4 m

ZODP.PROJEKTANT	VED.PROJEKTANT	VYPRACOVAL	ZAKÁZ.ČÍSLO	
			20055	
KATASTR: ÚMONÍN		KRAJ: STŘEDOČESKÝ		
POŘIZOVATEL: ČR-SPÚ, KPÚ PRO STŘEDOČESKÝ KRAJ, POBOČKA KUTNÁ HORA				STUPEŇ: DPS
AKCE	PROJEKTOVÉ DOKUMENTACE 2020, ČÁST 1: BIOKORIDOR LBK 44 V K.Ú. ÚMONÍN			DATUM: 5/2021
				ČÍSLO PARÉ
ČÁST	D. DOKUMENTACE OBJEKTŮ D.2 VÝKRESOVÁ ČÁST			
PŘÍLOHA	D.2.2. SO-02 PLAZNÍK			MĚŘÍTKO 1:50